
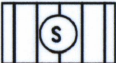



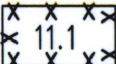
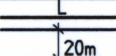
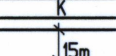



Planzeichen	Erläuterung	Rechtsgrundlage
	Grenze des Geltungsbereiches der 18. F-Plan-Änderung	
	Sonderbauflächen	§ 1 Abs.1 Nr.4 BauNVO
	Sonstige Überörtliche und örtliche Hauptverkehrsstrassen	§ 5 Abs.2 Nr.3 und Abs.4 BauGE
	Flächen für die Landwirtschaft	§ 5 Abs.2 Nr.9 und Abs.4 BauGB § 9 Abs.1 Nr.18 und Abs.6 BauGB
	Flächen für Wald	§ 5 Abs.2 Nr. 9 und Abs. 4 BauGB § 9 Abs.1 Nr. 18 und Abs.6 BauGB
	Umgrenzung von Flächen, deren Böden erheblich mit Umweltgefährdenden Stoffen belastet sind	§ 9 Abs.5 Nr.3 und Abs.6 BauGB
	Anbauverbotszone Landesstrassen	§ 5 Abs. 4 BauGB
	Anbauverbotszone Kreisstrasse	§ 5 Abs.4 BauGB
	Pumpstation	§ 5 Abs.2 Nr.4, Abs.4 BauGB