


Planzeichenerklärung

Planzeichen Erläuterungen

Darstellungen

Art der baulichen Nutzung



Wohnbauflächen



Gemischte Bauflächen



Sonderbaufläche
Großflächiger Einzelhandel

Rechtsgrundlagen

§ 5 (2) Nr.1 BauGB

§ 1 (1) Nr.1 BauNVO

§ 1 (1) Nr.2 BauNVO

§ 1 (1) Nr.4 BauNVO


Flächen für den überörtlichen Verkehr und für die örtlichen Hauptverkehrszüge

§ 5 (2) Nr.3 BauGB



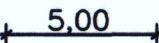
Sonstige überörtliche und örtliche
Hauptverkehrsstraße

Sonstige Planzeichen



Grenze des räumlichen Geltungsbereiches des
Flächennutzungsplanes

§ 5 (1) BauGB



Maßangabe in Meter



Umgrenzung der Flächen für Vorkehrungen zum
Schutz gegen schädliche Umwelteinwirkungen im
Sinne des Bundes-Immissionsschutzgesetzes

§ 5 (2) Nr.6 BauGB

Nachrichtliche Übernahmen

§ 5 (4) BauGB

OD km 16,678

Grenze der Ortsdurchfahrt mit Kilometrierung

§ 4 StrWG



Anbauverbotszone

§ 29 (1A) StrWG